

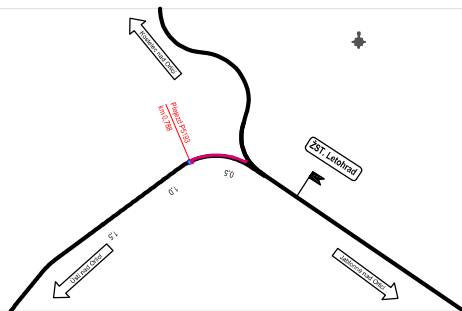


EVROPSKÁ UNIE  
Evropské strukturální a investiční fondy  
Operační program Doprava

Ministerstvo dopravy  
Státní fond dopravní  
infrastruktury



Orientační schéma:





Razítko oprávněné osoby:

Podpis:

Datum:

| Revize: | Datum:     | Popis:                | Kontroloval:     |
|---------|------------|-----------------------|------------------|
| P01     | 18.01.2022 | První dílčí odevzdání | Ing. Emil Špaček |
|         |            |                       |                  |
|         |            |                       |                  |
|         |            |                       |                  |

|                     |   |  |
|---------------------|---|--|
| Stavebník/Investor: | <b>Správa železnic, státní organizace</b> |  |
| Adresa:             | Dlážděná 1003/7, 110 00 Praha 1           |  |
| Zástupce investora: | Stavební správa východ                    |  |
| Adresa:             | Nerudova 773/1, 779 00 Olomouc            |  |

|  |   |  |                                     |   |
|--|---|--|-------------------------------------|---|
| Zhotovitel stavby:                           | <b>SAGASTA s.r.o.</b>                         |  |                                     |  |
| Adresa:                                      | Novodvorská 1010/14, 142 00, Praha 4 - Lhotka |  |                                     |   |
| Kontakt:                                     | T: +420 261 344 100<br>E: info@sagasta.cz     |  |                                     |   |
| Zhotovitel objektu:                          | <b>PROGI s.r.o.</b>                           |  |                                     |   |
| Adresa:                                      | Žukovova 79/60, 400 03, Ústí nad Labem        |  |                                     |   |
| Kontakt:                                     | T: +420 411 198 004<br>E: projekce@progi.cz   |  |                                     |   |
| Hlavní projektant (HIP):<br>Ing. Emil Špaček | Specialista:<br>Ing. Marek Guspan             | Odpovědný projektant:<br>Ing. Petr Vodňanský | Zpracovatel:<br>Helena Zahradníková |   |

|                                   |   |   |                                  |
|-----------------------------------|---|---|----------------------------------|
| Název stavby/akce:                | <b>Doplnění závor na přejezdu<br/>v km 0,788 (P5193)<br/>trati Letohrad - Ústí nad Orlicí</b> |   | Označení (S-kód):<br>S 622000954 |
| Název části:                      | Geodetická dokumentace  |   | Označení zhotovitele:<br>121 053 |
| Název objektu:                    |   |   | Označení části: <b>N.1.5</b>     |
| Název přílohy:                    | Koordinační vytyčovací výkres   |   | Označení objektu/komplexu:       |
| Název dílčí části přílohy:        |   |   | Číslo přílohy: <b>4 000</b>      |
| Kraj:<br>Pardubický               | Katastrální území:<br>Letohrad, Kunčice u Letohradu   | TUDU:<br>1591 02<br>Letohrad - Lanšperk | Paré:                            |
| Stupeň dokumentace:<br>DSP + PDPS | Datum zpracování:<br>04/2022  | Formáty:                                | Měřítko:                         |

|   |                     |           |                     |            |          |         |
|---|---------------------|-----------|---------------------|------------|----------|---------|
| S-kód:  | Stupeň dokumentace: | Část:     | Objekt:             | Podobjekt: | Příloha: | Revize: |
| S 6 2 2 0 0 0 5 9 4   | P D P S             | N 1 5 X X | X X X X X X X X X X | X X        | 4 X X X  | P 0 1   |
| DOKUMENTACE LZE UŽÍVAT POUZE VE SMYSLU PŘÍSLUŠNÉ SMLOUVY O DÍLO. VÝKRES, ČI JEHO ČÁST, MŮŽE BÝT KOPÍROVÁN NEBO JINÝM ZPŮSOBEM ROZŠÍŘOVÁN POUZE PO PŘEDCHOZÍM SOUHLASU SAGASTA, s.r.o. |                     |           |                     |            |          |         |